





### Base de Dados

Imagem: Basemap - ArcGIS




Áreas de Suscetibilidade - Fonte: CPRM (2015)

Divisas Municipais: IBGE (2024)

### Legenda


-  Áreas de Suscetibilidade a Enxurradas
-  Divisas Municipais

### Área de Influência

-  Área Diretamente Afetada - ADA
-  Área de Influência Direta - AID
-  Área de Influência Indireta - AII

Escala de Impressão - A3: 1:50.000

Escala Gráfica

**0    625    1.250    2.500**  
 metros

Projeção Universal Transversa de Mercator - UTM  
Datum Horizontal: SIRGAS2000 - Zona 22J  
Meridiano de Referência: 51° W. Gr.

**Título:**  
Áreas de Suscetibilidade a Enxurradas - Parque Unipraias  
Município de Balneário Camboriú/SC

**Data:**  
Maio de 2025

